



**RODA**  
GOLF & BEACH RESORT



Tarjeta de Recorrido

**AON**

Scorecard

## Mapa de Recorrido Course Map



Diseñado por / Designed by Dave Thomas, 2006



**RODA** | REAL ESTATE

Luxury 3 and 4 bedroom villas  
with private pools inside  
Roda Golf & Beach Resort

More information:

info@rodarealestate.com  
T: (+34) 968 191 175

En caso de emergencia médica, llame al 112  
In case of health emergency, call 112

Urb. Roda Golf & Beach Resort.  
Ctra. F-27 San Cayetano-Los Narejos (30739)  
Roda, San Javier - Murcia (Spain).  
Autopista/Highway AP7, salida/exit 786

Tel: (+34) 968 173 083  
golfcourse@rodagolf.com  
www.rodagolf.com



**RODA**  
GOLF & BEACH RESORT

**Jugador/Player:**

**Prueba/Competition:**

**Fecha/Date:**

**Hora/Tee time:**

**HCP exacto/exact:**

**HCP juego/playing:**

**REGLAS LOCALES**

**LOCAL RULES**

	1	2	3	4	5	6	7	8	9	Out	10	11	12	13	14	15	16	17	18	In	Total	Hcp	Neto
Blancas	500	204	405	400	435	366	169	323	392	3194	437	174	318	151	317	296	348	381	494	2916	6110		
Amarillas	468	178	383	375	417	356	148	301	368	2994	425	147	305	139	300	278	332	363	457	2746	5740		
Azules	443	148	370	334	404	343	134	293	350	2819	411	140	288	118	277	271	325	323	434	2587	5406		
Rojas	400	119	343	276	371	343	116	276	274	2518	395	123	271	100	257	271	318	283	386	2404	4922		
Naranjas	385	119	292	276	321	288	75	273	274	2303	357	104	246	100	212	235	264	239	383	2140	4443		
Par	5	3	4	4	5	4	3	4	4	36	5	3	4	3	4	4	4	4	5	36	72		
Handicap	9	11	5	1	17	13	7	15	3		14	16	2	6	10	18	4	12	8				
Average Pace	0:19	0:34	0:50	1:06	1:24	1:40	1:53	2:07	2:24		2:41	2:53	3:07	3:19	3:34	3:49	4:04	4:19	4:36		4:36		
A																							
B																							
C																							
D																							

**FEUERA DE LIMITES (FL)**  
 Definido por vallas, muros, estacas y líneas blancas. Cuando el FL está definido por vallas o muros, viene determinado por el punto más cercano al campo a nivel del suelo. En caso de existencia de estacas blancas junto a caminos de buggies, las estacas identifican y el margen del FL lo determina el borde del camino más próximo a dichas estacas.

**ÁREAS DE PENALIZACIÓN**  
 Identificadas por estacas amarillas o rojas.




**ZONAS DE DROPAJE (ZD) para ÁREAS DE PENALIZACIÓN**  
 Existe una ZD opcional señalizada en los hoyos 7 y 13 situadas a unos 50 metros de green.

**TERRENO EN REPARACIÓN**  
 Todas las zonas marcadas con estacas azules y/o línea blanca.

**OBSTRUCCIONES INAMOVIBLES**  
 Los caminos con superficie asfaltada o artificial, las tuberías de desagüe y las piedras de refuerzo adyacentes, las traviesas de madera, así como las alfombras de césped artificial fijadas al suelo en área general. Las traviesas de madera adyacentes a los caminos artificiales forman parte de los mismos, considerándose ambos una única condición.

**MARCAS de DISTANCIA**  
 Todas las distancias están medidas en metros al centro del green.

**Rogamos revisen el tablón de anuncios para posibles modificaciones temporales a estas Reglas Locales.**

 Entrada de Green  Centro de Green  Detrás de Green  
 Front of Green Middle of Green Back of Green

A		
B		
C		
D		

**Firma marcador:**  
 Marker's signature:

\_\_\_\_\_

**Firma jugador:**  
 Player's signature:

\_\_\_\_\_

**Reseñas/Reviews**




**OUT OF BOUNDS (OB)**  
 Defined by fences, walls, stakes and white lines. When the OB is defined by fences or walls, it is determined by the closest point to the course at ground level. Where there are white stakes next to buggy paths, the stakes identify and the OB boundary is determined by the edge of the path closest to the stakes.

**PENALTY AREAS**  
 Identified by yellow or red stakes.

**DROP ZONES (DZ) for PENALTY AREAS**  
 There is an optional DZ signposted on holes 7 and 13 located approximately 50 metres from the green.

**GROUND UNDER REPAIR**  
 All areas marked with blue stakes and/or white line.

**IMMOVABLE OBSTRUCTIONS**  
 Roads with asphalt or artificial surface, drainage pipes and adjacent reinforcement stones, wooden sleepers, as well as artificial turf mats fixed to the ground in the general area. Wooden sleepers adjacent to artificial paths form part of the artificial paths, both being considered a single condition.

**DISTANCE MARKINGS**  
 All distances are measured in metres to the centre of the green.

**Please check the notice board for possible temporary amendments to these Local Rules.**

Por favor, repare sus piques y evite el juego lento.  
 Please, repair your pitchmarks and avoid slow play.

**Marshall Tel: (+34) 634 528 842**

© 2023 clere golf. Ref. 13621